

Karpaty łączą - mechanizm konsultacji i współpracy dla wdrażania Konwencji Karpackiej

Kodeks dobrej praktyki kształtowania przestrzeni w Karpatach

22 października 2015
ZAKOPANE

PROJEKT WSPÓŁFINANSOWANY PRZEZ SZWAJCARIĘ W RAMACH SZWAJCARSKIEGO
PROGRAMU WSPÓŁPRACY Z NOWYMI KRAJAMI CZŁONKOWSKIMI UNII EUROPEJSKIEJ

Lider projektu



Partnerzy



Projekt objęty Patronatem Honorowym:



Ministra Rolnictwa
i Rozwoju Wsi



Ministerstwo
Sportu i Turystyki

Ministra Sportu i Turystyki



MINISTERSTWO
ŚRODOWISKA

Głównego
Konservatora Przyrody



Marszałka
Województwa
Podkarpackiego



Marszałka
Województwa
Małopolskiego



POLSKA
ORGANIZACJA
TURYSTYCZNA

Polskiej Organizacji
Turystycznej



Konwencji Karpackiej

Projekt objęty Patronatem Medialnym:



TVP Kraków



TVP Rzeszów



Polskie Radio
RZESZÓW

Polskiego Radia Rzeszów



Gazety Wyborczej Kraków

GŁÓWNY CEL PROJEKTU:

Ochrona i zrównoważone użytkowanie różnorodności biologicznej i krajobrazowej polskich Karpat przez wsparcie wdrażania postanowień Konwencji Karpackiej.



GRUPY DOCELOWE:

Samorządy lokalne, organizacje pozarządowe, środowiska naukowe, służby ochrony przyrody/władze obszarów chronionych, rolnicy, mieszkańcy Karpat, turyści.



OKRES REALIZACJI PROJEKTU:

styczeń 2012 – grudzień 2016

KONSORCJUM PARTNERÓW

Lider projektu:



Centrum UNEP/GRID-Warszawa (Zakład Narodowej Fundacji Ochrony Środowiska)

Centrum UNEP/GRID-Warszawa

jest utworzonym w 1991 roku ośrodkiem afiliowanym przy
Programie Narodów Zjednoczonych ds. Środowiska
(UNEP - United Nations Environment Programme)

działającym w ramach jego podprogramu

Światowa Bazy Danych o Zasobach Ziemi
(GRID - Global Resource Information Database).

Partnerzy projektu:

- **Stowarzyszenie Ekopsychologia**, Kraków
- **Fundacja REC - Polska**, Warszawa
- **Tatrzańsko-Beskidzka Spółdzielnia Producentów „Gazdowie”**, Leśnica
- **„Beskid Zielony”** Lokalna Organizacja Turystyczna, Gorlice
- **Wydział Geografii i Ochrony Środowiska, Uniwersytet w Genewie**, Szwajcaria

Partnerzy



DZIAŁANIA PODEJMOWANE W PROJEKCIE



TRADYCYJNA GOSPODARKA PASTERSKA W KARPATACH

Fundacja REC - Polska (Warszawa)

Tatrzańsko – Beskidzka Spółdzielnia Producentów „Gazdowie” (Leśnica)

Centrum UNEP/GRID - Warszawa





Ochrona różnorodności biologicznej.

REGIONALNA STRATEGIA ROZWOJU ZRÓWNOWAŻONEJ TURYSTYKI

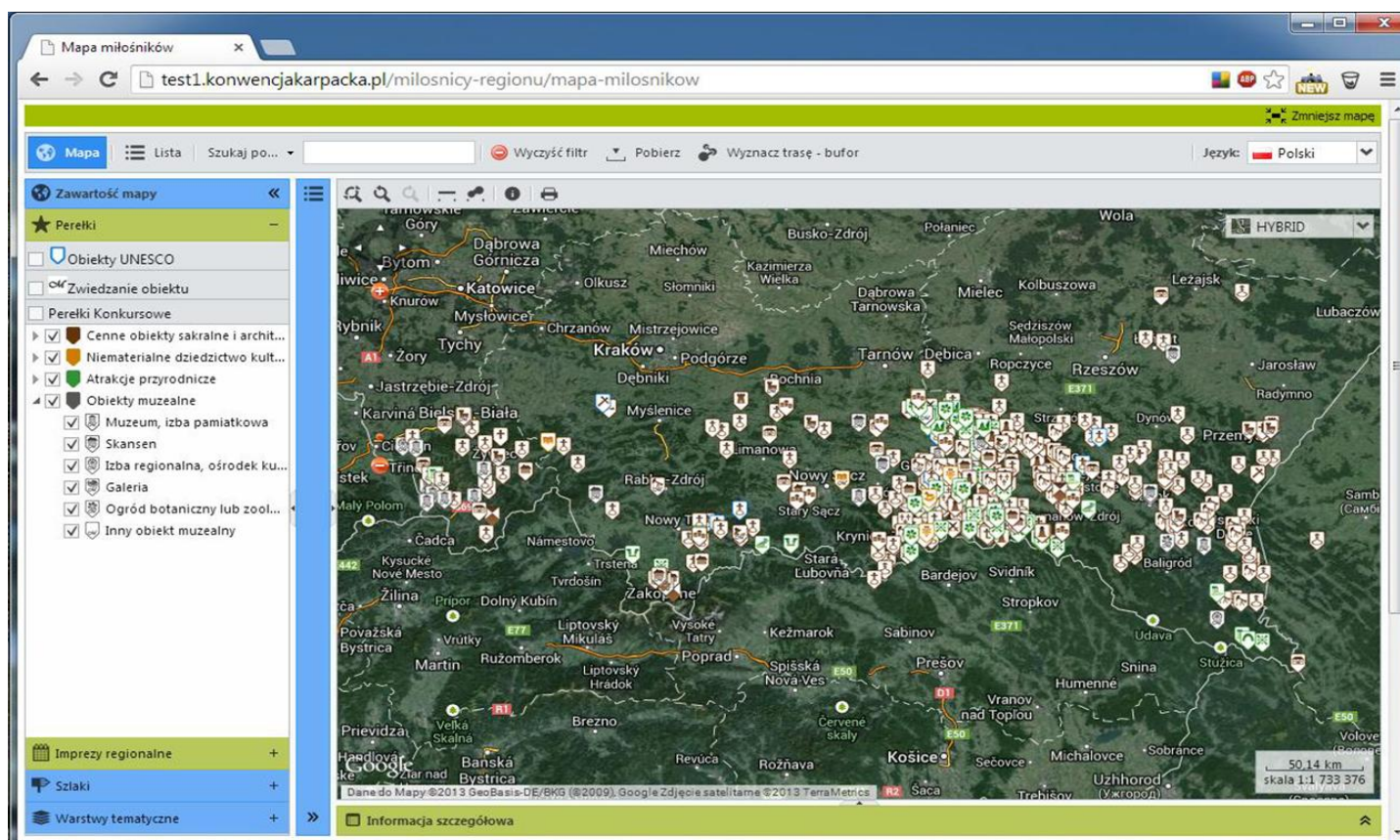
„Beskid Zielony” Lokalna Organizacja Turystyczna (Gorlice)

Teren objęty strategią to zachodnia część Beskidu Niskiego i równoległy pas Pogórzy. Część terenu województw małopolskiego i podkarpackiego, 7 powiatów i 37 gmin.



INFORMATORIUM KARPACKIE

sięć wymiany informacji dla wdrażania Konwencji Karpackiej Centrum UNEP/GRID - Warszawa



 **INFORMATORIUM KARPACKIE**
KARPATY ŁĄCZY

EKSPERTÓW

SPOŁECZNOŚCI
LOKALNE

MIŁOŚNIKÓW
REGIONU

www.KonwencjaKarpacka.pl


WDRAŻANIE KONWENCJI KARPACKIEJ - PLATFORMA KONSULTACJI I WSPÓŁPRACY

Stowarzyszenie "Ekopsychologia"



Konwencja Karpacka – Ramowa Konwencja o ochronie i zrównoważonym rozwoju Karpat

jest obsługiwana przez
Tymczasowy Sekretariat
Konwencji Karpackiej
w biurze Programu ONZ
ds. Środowiska w Wiedniu
(UNEP Vienna – ISCC)



Konwencja Karpacka jest jedynym aktualnie obowiązującym w Polsce aktem prawnym w sposób kompleksowy odnoszącym się do różnych aspektów ochrony i rozwoju regionu górskiego.

Jest drugim na świecie (po Konwencji Alpejskiej) porozumieniem dotyczącym pojedynczego regionu górskiego ustanowionym na zasadach traktatowych prawa międzynarodowego.

Stronami Konwencji Karpackiej są:

Czechy, Polska, Rumunia, Serbia, Słowacja, Ukraina i Węgry.


Jak dotychczas stroną Konwencji Karpackiej nie stała się Unia Europejska (będąca stroną Konwencji Alpejskiej).

Celem Konwencji Karpackiej


jest współpraca Stron na rzecz ochrony i **zrównoważonego rozwoju** regionu Karpat w celu poprawy jakości życia, **wzmocnienia miejscowej gospodarki i społeczności lokalnych** oraz zachowania walorów przyrodniczych i dziedzictwa kulturowego.




RAMOWA KONWENCJA



PROTOKÓŁ TEMATYCZNY



STRATEGICZNY PLAN DZIAŁAŃ/STRATEGIA DLA CAŁYCH KARPAT



KRAJOWE/REGIONALNE PLANY DZIAŁAŃ/STRATEGIE

PROTOKOŁY TEMATYCZNE

- Protokół o ochronie i zrównoważonym użytkowaniu różnorodności biologicznej i krajobrazowej (Bukareszt, 2008);
- Protokół o zrównoważonej turystyce (Bratysława, 2011);
- Protokół o zrównoważonej gospodarce leśnej (Bratysława, 2011);
- Protokół o zrównoważonym transporcie (Mikulov, 2015).
- Protokół o ochronie dziedzictwa narodowego – powstał w ramach Karpaty Łączą – przygotowany do podpisania na następnej Konferencji Stron

Planowania przestrzennego dotyczy bezpośrednio **Art. 5 Konwencji Karpackiej**, zgodnie z którym *Strony prowadzić będą politykę planowania przestrzennego mającą na celu ochronę i zrównoważony rozwój Karpat, uwzględniającą szczególne uwarunkowania ekologiczne i społeczno-gospodarcze występujące w Karpatach i ich ekosystemach górskich oraz zapewniającą korzyści dla lokalnych mieszkańców (Art. 5 ust. 1).*

Grupa robocza ds. Planowania Przestrzennego

I spotkanie – lipiec 2014 r. – Niepołomice – czego oczekujemy

II spotkanie – października 2014 r. – Sanok – diagnoza stanu

III spotkanie – marzec 2015 r. – Nowy Sącz – więcej interesariuszy (Urzędy Marszałkowskie, Izba Architektów, RDOŚ i in.), deklaracja przedstawiciela sponsora (strony Szwajcarskiej) na przedłużenie finansowania do 2016 r.

IV – czerwiec 2015 r. – Berezka – doprecyzowanie zapisów Kodeksu

W ramach **diagnozy stanu polskiej przestrzeni** stwierdzono, iż mamy do czynienia ze zjawiskiem „*narastającego chaosu funkcjonalnego i wizualnego, sprzecznego z wymogami rozwoju zrównoważonego, pogarszającego warunki życia obywateli.*”

Wśród przyczyn tego stanu wyliczono m.in:

- *beładną ekspansję stref podmiejskich,*
- **rozpraszanie zabudowy** *na terenach rolniczych, leśnych i rekreacyjnych,*
- *niszczenie krajobrazu kulturowego i naturalnego, w tym dóbr kultury współczesnej,*
- *brzydotę zabudowy terenów podmiejskich i wiejskich,*
- *chaotyczną zabudowę komercyjną pasów przydrożnych,*
- *degradację przestrzeni publicznych zaśmiecanych agresywną reklamą.*



PREAMBUŁA

Tradycja regionu, a zwłaszcza otwarta przestrzeń, to wielka wartość Karpat. Może być źródłem rozwoju tych ziem i dobrobytu ich mieszkańców. Podstawą do osiągnięcia tych celów jest właściwe kształtowanie przestrzeni, którego prawnym narzędziem jest planowanie przestrzenne.

Ochronę karpaccich wartości wspierają zapisy Konwencji Karpacciej.

W działaniach podejmowanych w celu zmiany sposobu zagospodarowania przestrzennego polskiej części Karpat należy brać pod uwagę wartości przyrodnicze, kulturowe i krajobrazowe tego obszaru przede wszystkim poprzez:

- realizację zasad **zrównoważonego rozwoju**,
- stosowanie zapisów **Konwencji Karpackiej**,
- zachowanie **struktury przestrzennej krajobrazu Karpat**,
- kontynuację **tradycyjnego zagospodarowania** poprzez uwzględnianie **cech architektury regionalnej i krajobrazu kulturowego**,
- ochronę **walorów widokowych** i ich ekspozycji,
- ograniczanie **rozpraszania zabudowy**,
- przywracanie wartości **obszaram zdegradowanym**,
- ochronę zasobów środowiska.

- **Samorząd terytorialny – gmina**
- **Planiści, urbaniści i architekci – projektanci**
- **Organizacje pozarządowe**
- **Mieszkańcy i inwestorzy**



Zasady opisane w Kodeksie przedstawiają stan wiedzy oraz zbiór - znanych specjalistom - sprawdzonych rozwiązań. Nie spełnią jednak swej roli bez głębokiego przekonania, że **my wszyscy, wspólnie - posiadamy wszystko czego potrzeba by osiągnąć zaplanowany efekt.**

**Dziękujemy za uwagę.
Zapraszamy ponownie.**

PROJEKT WSPÓŁFINANSOWANY PRZEZ SZWAJCARIĘ W RAMACH SZWAJCARSKIEGO PROGRAMU WSPÓŁPRACY Z NOWYMI KRAJAMI CZŁONKOWSKIMI UNII EUROPEJSKIEJ

Sekretariat projektu:
Centrum UNEP/GRID-Warszawa
Ul. Sobieszyńska 8; 00-764 Warszawa
Tel.: 22 840 66 64; e-mail: sekretariat@karpatylacza.pl

Lider projektu



Partnerzy

